

BESTEMMINGEN

DOELEINDEN VAN DETAILHANDEL EN DIENSTVERLENING

Dh	Horeca
Edh	Erf bij horeca
T	Tuin



AANDUIDINGEN




Digitale topografische ondergrond met kadastrale aanduidingen (aan deze basiskaart kunnen geen rechten worden ontleend) m.b.t. de maatvoering en de situering) d.d. 20-10-1998
Plangrens



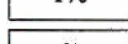
Bestemmingsgrens



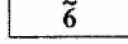
Ondergrondse kegelbaan



Bebouwingspercentage



Goothoogte in meters



Bedrijfswoning toegestaan

Wijziging De Brink I Van het bestemmingsplan Kootwijk-dorp 2002

Datum okt 2011
Schaal 1 : 1000
Tekeningnaam 0903-Wijz De Brink 5

