






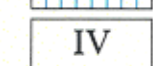


BESTEMMINGEN

WOONDOELEINDEN
W Wonen

OVERIGE DOELEINDEN
T Tuin

AANDUIDINGEN

-  Digitale topografische ondergrond met kadastrale aanduidingen (aan deze basiskaart kunnen geen rechten worden ontleend m.b.t. de maatvoering en de situering) d.d. november 2000
-  Plangrens
-  Bestemmingsgrens
-  Bouwmassagrens
-  Hoofdbouwmassastrook (arcering N-Z)
-  Wooncategorie IV

Vastgesteld bij besluit van de raad van de gemeente Barneveld van 30 oktober 2001, nr 01-140

Mijn bekend,
 secretaris,
[Handwritten signature]

PLANKAART

DEEL UITMAKENDE VAN
 HET BESTEMMINGSPLAN
 Hoofdstraat XXIII

GEMEENTE BARNEVELD

schaal 1 : 1000
 datum 20-06-2001
 bestand 229bpHoofdstrXXIII
 sector VROM afd RO

